






Comparatif Roulons à Vélo – 2023 	Géovélo 	Komoot 	Hexplo 	Google maps 
Découverte d'itinéraires	oui mais très rigide	oui	à travers l'imports de GPX uniquement	
Conseil d'itinéraire	oui, adaptable en fonction du type de pratique	oui, adaptable en fonction du type de pratique	oui, adaptable en fonction du type de pratique	oui, mais algorithme peu fiable...surtout sur des longs trajets
Planification d'étapes de voyage	oui, sur geovelo.app uniquement, et très rigide	oui	Le + de l'appli. Planification d'hébergement et recherche de points d'intérêt possible	
Fond de carte hors ligne (économie de batterie)		Payant 30€, paiement unique		
Import / Export de fichiers GPX	Oui, uniquement sur geovelo.app	oui	oui	
Mise en relation des cyclistes de l'appli		En partie payant	gratuit, à venir courant 2023	non
Ergonomie / intérêt	Site oui, appli moyen	oui	Site oui, appli à fluidifier	juste au dessus du niveau de la mer
Enregistrement d'itinéraire				
Remarques générales	Globalement fonctionnel, mais peu de fonctionnalités	idéal pour une randonnée à la journée	idéal pour le voyage sur plusieurs jours	idéal si on fait du vélo à 4 roues motorisé avec un habitacle, et qui peut rouler à rouler à 80km/h